



# 台南安南區\_佃西段、城南段 共三筆地號

# 佃西段土地基本資料

## 土地資料：

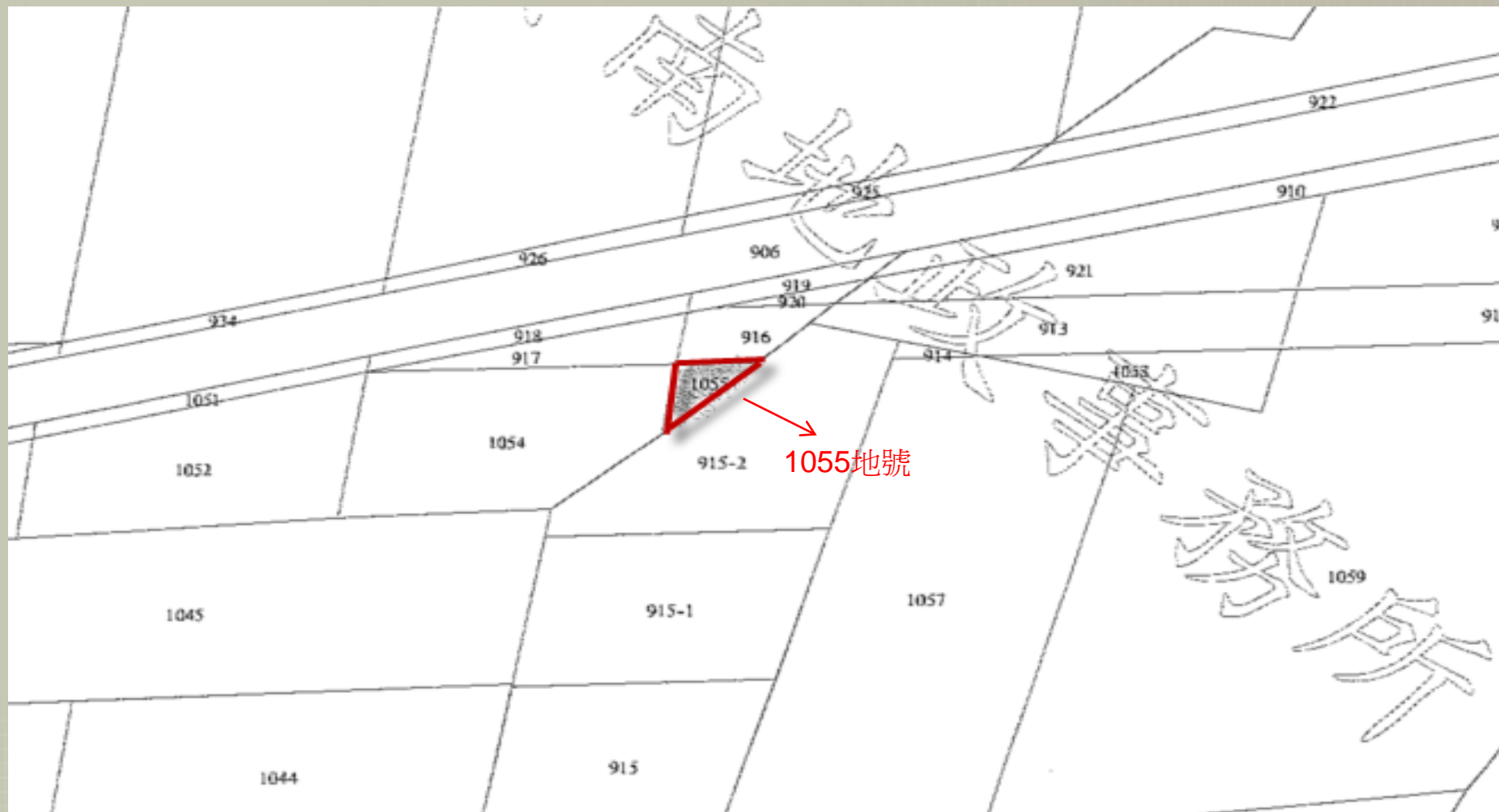
縣市	區域	段別	地號	面積 (m <sup>2</sup> )	持分	使用分區	都市計畫
台南市	安南區	佃西段	1055	31.94	1/1	住宅區	台南市安南區(十二佃、南興里、公塭里)細部計畫案
台南市	安南區	佃西段	1165-4	86.58	10/12	住宅區	台南市安南區(十二佃、南興里、公塭里)細部計畫案

## 地理位置：

兩筆土地皆座落於台南市安南區十二佃，鄰近台南新吉工業區與台南科技工業區。

# 地籍圖

地段地號:台南市安南區佃西段1055地號



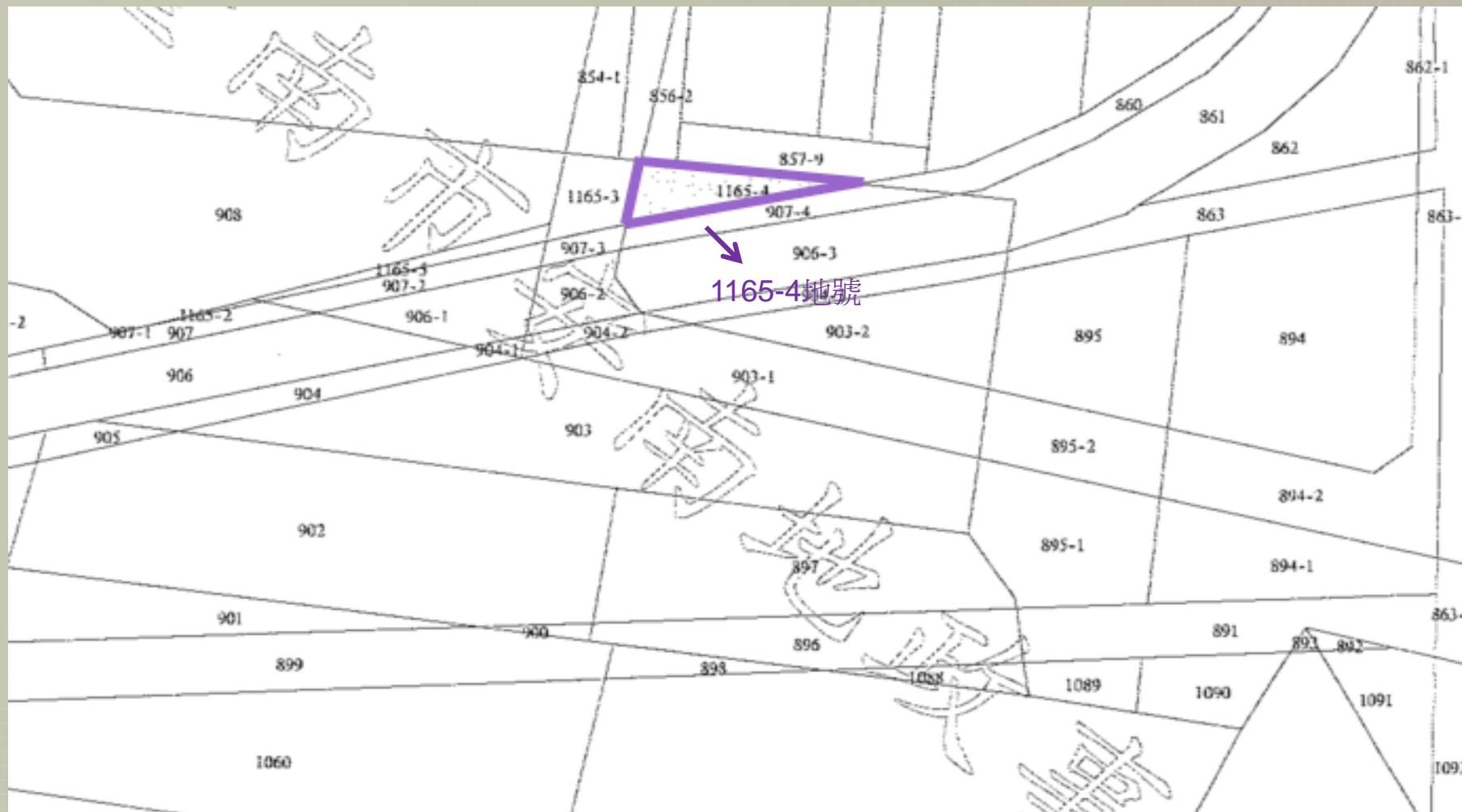
# 空照圖

地段地號:台南市安南區佃西段1055地號



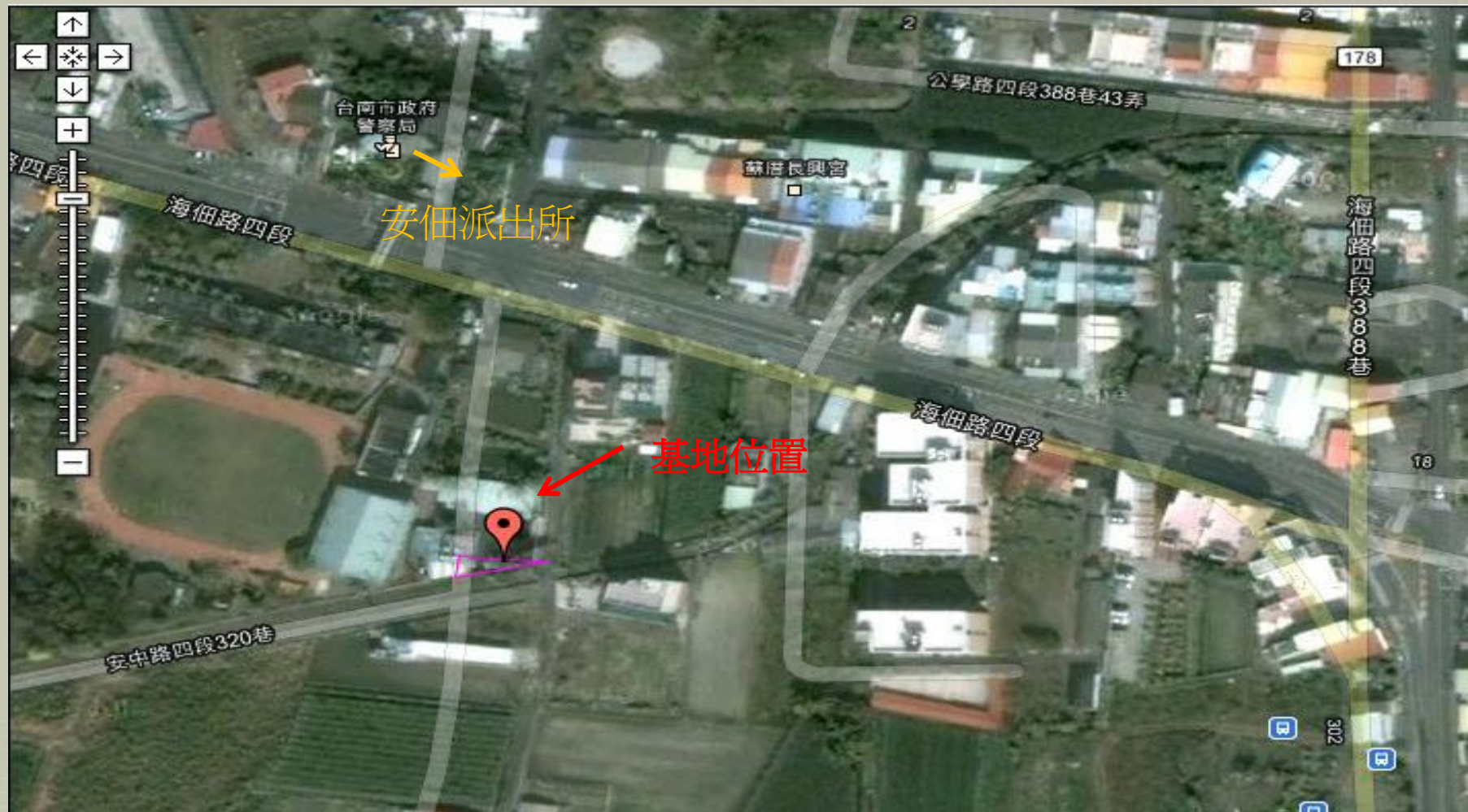
# 空照圖

地段地號:台南市安南區佃西段1165-4地號



# 空照圖

地段地號:台南市安南區佃西段1165-4地號



# 城南段土地基本資料

## 土地資料：

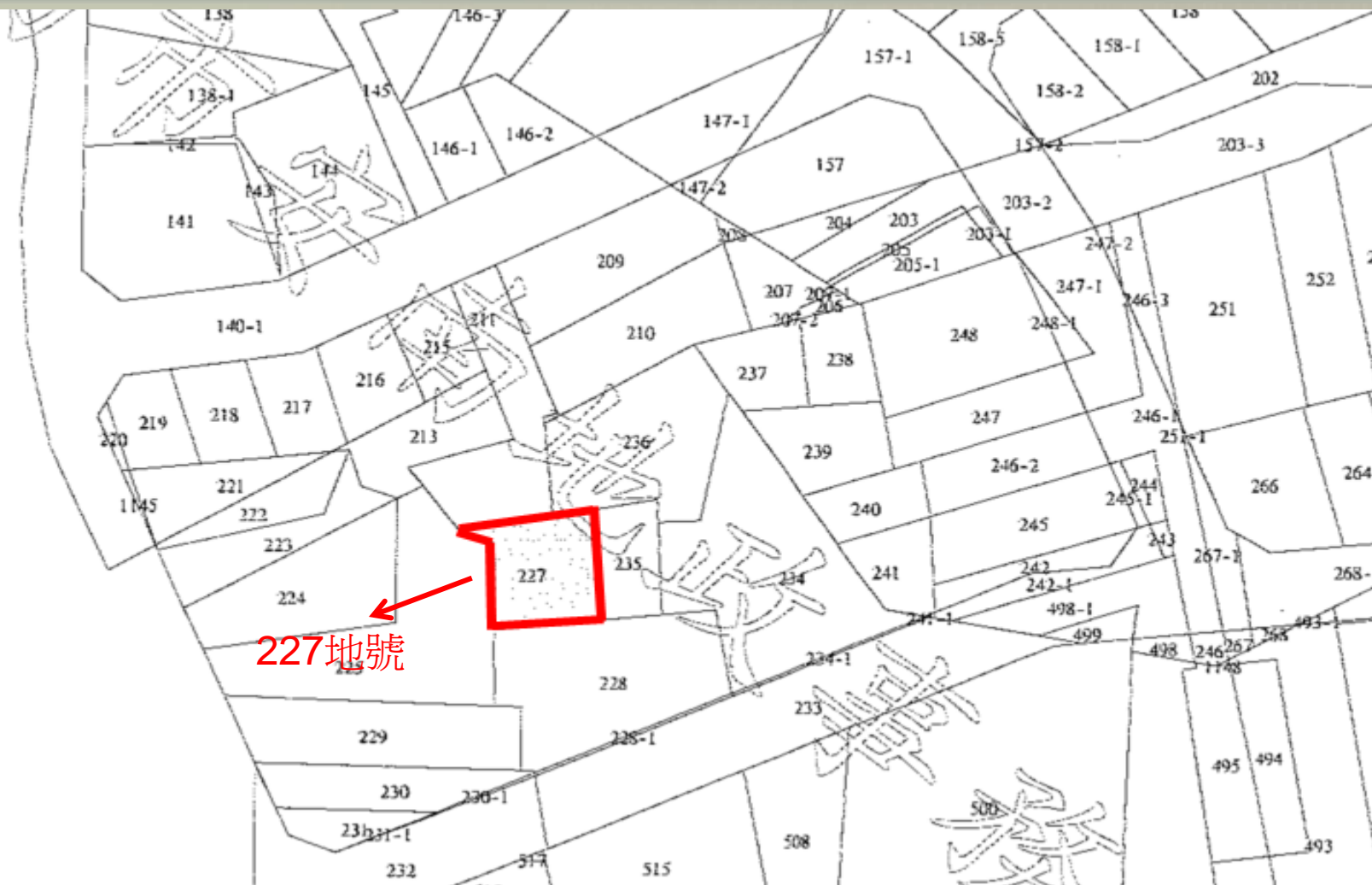
縣市	區域	段別	地號	面積 (m <sup>2</sup> )	持分	使用分區	都市計畫
台南市	安南區	城南段	227	119.85	1/1	住宅區	台南市安南區 (土城)細部計畫 案

## 地理位置：

該筆土地座落於台南市安南區土城地區，鄰近台南科技工業區與土城工業區，附近即是西濱公路與台江大道，對外交通方便。

# 地籍圖

地段地號:台南市安南區城南段227地號





# 空照圖

地段地號:台南市安南區城南段227地號

